

Jun 2013

**Sortie commentée « Les trois vallons » avec Dardilly  
Environnement Avenir**

**Animation balade commentée » Les trois vallons »**

**Rochecardon – Les Seignes – Saint André**

**avec l'association DEA (Dardilly.Environnement.Avenir)**

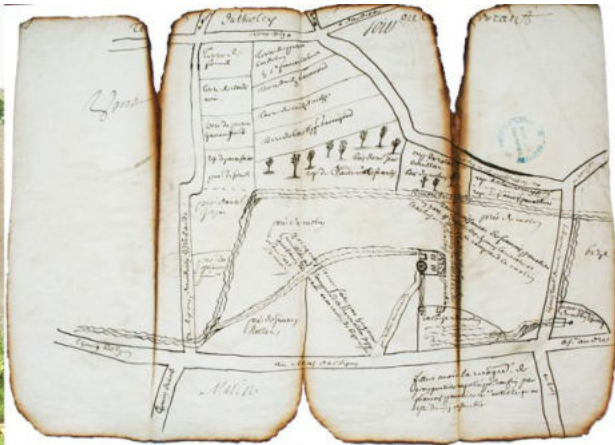

**le samedi 8 juin 2013**

~~~~~

Christiane et Michel Gaucher, les responsables de DEA, association bien implantée sur Dardilly, accueillent les participants venus nombreux à cette sortie commentée par Philippe et Claude de Roch'nature. Après une brève présentation de cette association, Philippe invite le groupe à faire un voyage dans le temps, d'une seigneurie à une autre, d'un vallon à un autre, de Rochecardon jusqu'à St André en passant par les Seignes...



Cette grande bâtisse, chemin du **Bois**, est l'ancien **moulin de Thiolay**, l'un des nombreux moulins le long du ruisseau de Rochecardon. Il dépendait de l'**abbaye de l'Isle Barbe** au Moyen Âge, puis à l'**église de Saint Just**. Il possédait une roue verticale d'après un plan du 17<sup>e</sup> siècle et selon un acte de notaire du 19<sup>e</sup>, c'était un moulin à farine, à moudre les graines de lin, de moutarde...



Carte du 17<sup>e</sup> siècle (ADR 11G1154)



Après avoir longé le petit ruisseau appelé **d'Arbigny** ( du gaulois arb/alb, et iacos , le lieu de l'eau) et grimpé le **chemin des Ecureuils** , le groupe arrive au **hameau du Bois**, typique des Monts d'Or avec ses maisons en pierre grise et ses hauts murs. Avant de devenir le Bois, ce lieu était appelé **podium d'Arbigny** qui indique un lieu élevé (ou **mas d'Arbigny**) appartenant à l'**abbaye de Savigny**, puis au **chapître de Saint Just**.



Dans ce hameau, on remarque deux symboles de carriers, l'un sur le linteau d'une porte cochère et l'autre sur ce qui pourrait être un montant de porte en réemploi.

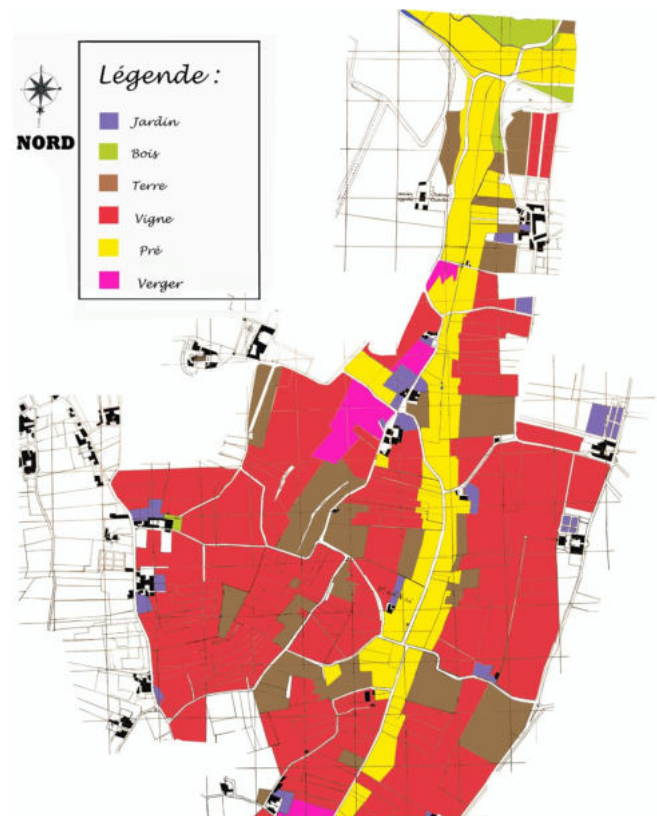


Après la descente de la ruelle de la Vache, le groupe accède à un autre vallon, appelé jadis **Revellière** ou **Revollière** (maintenant des Seignes) recouvrant un vaste territoire appartenant au **Seigneur de Saint André**.

Le très joli **lavoir du Pinet**, en contrebas du chemin du **Pinet à la Molière**...



Les Combes, le Pinet, les Saignes étaient de nombreux lieux-dits composant ce territoire encore agricole mais malheureusement menacé aujourd'hui d'urbanisation. Un recours au Tribunal administratif en 2008 par Roch'nature, a permis d'annuler le zonage du vallon des Saignes classé AU, c'est-à-dire en attente d'urbanisation, qui, depuis des siècles était, avec le Pinet, des terres cultivées ou des prés pour l'élevage.





On peut remarquer lors de la traversée du vallon des Seignes un ancien puits et également une bizarrerie de la nature, un arbre dans un autre, un aulne et un peuplier qui s'étreignent!...

La remontée du chemin de *la Molière* va amener les participants vers un autre vallon, celui de **Saint André**.

Une belle vue sur Dardilly et les Monts du Lyonnais s'offre à leurs yeux !





Une description historique va permettre d'imaginer l'état des lieux quelques siècles auparavant. Les origines du château visible actuellement ne sont pas bien connues. Par contre, il existait, quelques centaines de mètres plus en aval, un **castrum** , c'est-à-dire un village fortifié, appartenant à l'archevêque de Lyon au 15<sup>e</sup> siècle.

Au centre de ce castrum, il y avait une **église romane** qui existe toujours, bien qu'en très mauvais état.

Dans un acte de vente de 1484, il est précisé que le château du castrum est inhabitable, les maisons tombent en ruine... **Guyot de Masso** achetant l'ensemble de la seigneurie, devient alors **seigneur de Saint André et Limonest**. Va-t-il aussi devenir le propriétaire du château actuel ? On peut le penser...




Ce château est mieux connu au 17<sup>e</sup> siècle lorsqu'il devient la résidence principale du seigneur d'alors, **Mathieu Sève**. Il passera de propriétaire en propriétaire jusqu'à l'acquisition en 1820 par la **famille Ponchon**. Les Ponchon de Saint André sont toujours propriétaires...



De nombreux réseaux souterrains ont été répertoriés comme une grande citerne et des captages sous le château qui se rejoignent au sud et d'où partirait un aqueduc reliant celui des Monts d'Or ? ou un ouvrage médiéval qui aurait permis d'alimenter le bourg ancien ? De nombreuses questions sans réponses véritables à ce jour...



Le groupe ensuite va se diriger vers le *chemin de la Ronde* qui longe le domaine. L'étymologie du mot "ronde" est intéressant car contrairement à ce qu'il peut faire croire, cela proviendrait de "rionde ou rionda", qui signifie "ruisseau"...



Terrier Berchery 1477-1489 (ADR 10 G 2707)

Le groupe emprunte le *chemin du Bois* et peut admirer quelques demeures très anciennes. La pluie va accélérer le rythme de la balade qui heureusement arrive à son terme.



Christiane, Michel et les membres de DEA offrent aux participants, des gâteries fort appréciées ; ce qui fait terminer cette sortie avec bonheur!